

Выписка из Единого государственного реестра недвижимости о кадастровой стоимости
объекта недвижимости


Филиал публично-правовой компании "Роскадастр" по Красноярскому краю
полное наименование органа регистрации прав

12.12.2024г.

№КУВИ-001/2024-301420623

На основании запроса от 12.12.2024, поступившего на рассмотрение 12.12.2024, сообщаем, что:

Вид объекта недвижимости:	Здание
Кадастровый номер:	88:01:0010106:34
Местоположение:	Красноярский край, Эвенкийский р-н, п. Тура, ул. Увачана, д. 15
Кадастровая стоимость объекта недвижимости по состоянию на 12 декабря 2024, руб.	3504412.67
Дата утверждения кадастровой стоимости:	В Едином государственном реестре недвижимости сведения отсутствуют
Реквизиты акта об утверждении кадастровой стоимости:	21н 17.11.2023
Дата внесения сведений о кадастровой стоимости в Единый государственный реестр недвижимости:	29.12.2023
Дата, по состоянию на которую определена кадастровая стоимость (дата определения кадастровой стоимости):	01.01.2023
Дата подачи заявления о пересмотре кадастровой стоимости:	данные отсутствуют
Дата начала применения кадастровой стоимости, в том числе в случае изменения кадастровой стоимости по решению комиссии по рассмотрению споров о результатах определения кадастровой стоимости или по решению суда:	01.01.2024
Особые отметки:	данные отсутствуют

полное наименование должности		ДОКУМЕНТ ПОДПИСАН	инициалы, фамилия
		ЭЛЕКТРОННОЙ ПОДПИСЬЮ	
Сертификат: 009F0BDC181A023B64597F1E2579BEFB50 Владелец: ФЕДЕРАЛЬНАЯ СЛУЖБА ГОСУДАРСТВЕННОЙ РЕГИСТРАЦИИ, КАДАСТРА И КАРТОГРАФИИ Действителен: с 02.08.2024 по 26.10.2025			

Выписка из Единого государственного реестра недвижимости о кадастровой стоимости
объекта недвижимости


Филиал публично-правовой компании "Роскадастр" по Красноярскому краю
полное наименование органа регистрации прав

12.12.2024г.

№КУВИ-001/2024-301426287

На основании запроса от 12.12.2024, поступившего на рассмотрение 12.12.2024, сообщаем, что:

Вид объекта недвижимости:	Здание
Кадастровый номер:	88:01:0010106:27
Местоположение:	Красноярский край, Эвенкийский р-н, п. Тура, ул. Кочечумская, д. 32
Кадастровая стоимость объекта недвижимости по состоянию на 12 декабря 2024, руб.	43291473.74
Дата утверждения кадастровой стоимости:	В Едином государственном реестре недвижимости сведения отсутствуют
Реквизиты акта об утверждении кадастровой стоимости:	21н 17.11.2023
Дата внесения сведений о кадастровой стоимости в Единый государственный реестр недвижимости:	29.12.2023
Дата, по состоянию на которую определена кадастровая стоимость (дата определения кадастровой стоимости):	01.01.2023
Дата подачи заявления о пересмотре кадастровой стоимости:	данные отсутствуют
Дата начала применения кадастровой стоимости, в том числе в случае изменения кадастровой стоимости по решению комиссии по рассмотрению споров о результатах определения кадастровой стоимости или по решению суда:	01.01.2024
Особые отметки:	данные отсутствуют

полное наименование должности		ДОКУМЕНТ ПОДПИСАН	инициалы, фамилия
		ЭЛЕКТРОННОЙ ПОДПИСЬЮ	
Сертификат: 009F0BDC181A023B64597F1E2579BEFB50 Владелец: ФЕДЕРАЛЬНАЯ СЛУЖБА ГОСУДАРСТВЕННОЙ РЕГИСТРАЦИИ, КАДАСТРА И КАРТОГРАФИИ Действителен: с 02.08.2024 по 26.10.2025			

Выписка из Единого государственного реестра недвижимости о кадастровой стоимости
объекта недвижимости


Филиал публично-правовой компании "Роскадастр" по Красноярскому краю
полное наименование органа регистрации прав

12.12.2024г.

№КУВИ-001/2024-301428020

На основании запроса от 12.12.2024, поступившего на рассмотрение 12.12.2024, сообщаем, что:

Вид объекта недвижимости:	Здание
Кадастровый номер:	88:01:0010106:26
Местоположение:	Красноярский край, Эвенкийский р-н, п. Тура, ул. Увачана, д. 15а
Кадастровая стоимость объекта недвижимости по состоянию на 12 декабря 2024, руб.	944768.9
Дата утверждения кадастровой стоимости:	В Едином государственном реестре недвижимости сведения отсутствуют
Реквизиты акта об утверждении кадастровой стоимости:	21н 17.11.2023
Дата внесения сведений о кадастровой стоимости в Единый государственный реестр недвижимости:	28.12.2023
Дата, по состоянию на которую определена кадастровая стоимость (дата определения кадастровой стоимости):	01.01.2023
Дата подачи заявления о пересмотре кадастровой стоимости:	данные отсутствуют
Дата начала применения кадастровой стоимости, в том числе в случае изменения кадастровой стоимости по решению комиссии по рассмотрению споров о результатах определения кадастровой стоимости или по решению суда:	01.01.2024
Особые отметки:	данные отсутствуют

полное наименование должности		ДОКУМЕНТ ПОДПИСАН	ИНИЦИАЛЫ, ФАМИЛИЯ
		ЭЛЕКТРОННОЙ ПОДПИСЬЮ	
Сертификат: 009F0BDC181A023B64597F1E2579BEFB50 Владелец: ФЕДЕРАЛЬНАЯ СЛУЖБА ГОСУДАРСТВЕННОЙ РЕГИСТРАЦИИ, КАДАСТРА И КАРТОГРАФИИ Действителен: с 02.08.2024 по 26.10.2025			

Выписка из Единого государственного реестра недвижимости о кадастровой стоимости
объекта недвижимости


Филиал публично-правовой компании "Роскадастр" по Красноярскому краю
полное наименование органа регистрации прав

12.12.2024г.

№КУВИ-001/2024-301430222

На основании запроса от 12.12.2024, поступившего на рассмотрение 12.12.2024, сообщаем, что:

Вид объекта недвижимости:	Здание
Кадастровый номер:	88:01:0010106:35
Местоположение:	Красноярский край, Эвенкийский р-н, п. Тура, ул. Увачана, д. 17
Кадастровая стоимость объекта недвижимости по состоянию на 12 декабря 2024, руб.	3063482.9
Дата утверждения кадастровой стоимости:	В Едином государственном реестре недвижимости сведения отсутствуют
Реквизиты акта об утверждении кадастровой стоимости:	21н 17.11.2023
Дата внесения сведений о кадастровой стоимости в Единый государственный реестр недвижимости:	29.12.2023
Дата, по состоянию на которую определена кадастровая стоимость (дата определения кадастровой стоимости):	01.01.2023
Дата подачи заявления о пересмотре кадастровой стоимости:	данные отсутствуют
Дата начала применения кадастровой стоимости, в том числе в случае изменения кадастровой стоимости по решению комиссии по рассмотрению споров о результатах определения кадастровой стоимости или по решению суда:	01.01.2024
Особые отметки:	данные отсутствуют

полное наименование должности		ДОКУМЕНТ ПОДПИСАН	инициалы, фамилия
		ЭЛЕКТРОННОЙ ПОДПИСЬЮ	
Сертификат: 009F0BDC181A023B64597F1E2579BEFB50 Владелец: ФЕДЕРАЛЬНАЯ СЛУЖБА ГОСУДАРСТВЕННОЙ РЕГИСТРАЦИИ, КАДАСТРА И КАРТОГРАФИИ Действителен: с 02.08.2024 по 26.10.2025			

Выписка из Единого государственного реестра недвижимости о кадастровой стоимости
объекта недвижимости

Филиал публично-правовой компании "Роскадастр" по Красноярскому краю
полное наименование органа регистрации прав

12.12.2024г.

№КУВИ-001/2024-301437020

На основании запроса от 12.12.2024, поступившего на рассмотрение 12.12.2024, сообщаем, что:

Вид объекта недвижимости:	Помещение
Кадастровый номер:	88:01:0010153:161
Местоположение:	Красноярский край, Эвенкийский р-н, пгт. Тура, ул. 50 лет Октября, д. 38, пом. 1
Кадастровая стоимость объекта недвижимости по состоянию на 12 декабря 2024, руб.	1790869.48
Дата утверждения кадастровой стоимости:	В Едином государственном реестре недвижимости сведения отсутствуют
Реквизиты акта об утверждении кадастровой стоимости:	21н 17.11.2023
Дата внесения сведений о кадастровой стоимости в Единый государственный реестр недвижимости:	28.12.2023
Дата, по состоянию на которую определена кадастровая стоимость (дата определения кадастровой стоимости):	01.01.2023
Дата подачи заявления о пересмотре кадастровой стоимости:	данные отсутствуют
Дата начала применения кадастровой стоимости, в том числе в случае изменения кадастровой стоимости по решению комиссии по рассмотрению споров о результатах определения кадастровой стоимости или по решению суда:	01.01.2024
Особые отметки:	данные отсутствуют

полное наименование должности		ДОКУМЕНТ ПОДПИСАН	инициалы, фамилия
		ЭЛЕКТРОННОЙ ПОДПИСЬЮ	
Сертификат: 009F0BDC181A023B64597F1E2579BEFBS0 Владелец: ФЕДЕРАЛЬНАЯ СЛУЖБА ГОСУДАРСТВЕННОЙ РЕГИСТРАЦИИ, КАДАСТРА И КАРТОГРАФИИ Действителен: с 02.08.2024 по 26.10.2025			

Выписка из Единого государственного реестра недвижимости о кадастровой стоимости
объекта недвижимости


Филиал публично-правовой компании "Роскадастр" по Красноярскому краю
полное наименование органа регистрации прав

12.12.2024г.

№КУВИ-001/2024-301450353

На основании запроса от 12.12.2024, поступившего на рассмотрение 12.12.2024, сообщаем, что:

Вид объекта недвижимости:	Здание
Кадастровый номер:	88:01:0010106:37
Местоположение:	Красноярский край, Эвенкийский р-н, п. Тура, ул. Увачана, д. 13Б
Кадастровая стоимость объекта недвижимости по состоянию на 12 декабря 2024, руб.	2399158.59
Дата утверждения кадастровой стоимости:	В Едином государственном реестре недвижимости сведения отсутствуют
Реквизиты акта об утверждении кадастровой стоимости:	21н 17.11.2023
Дата внесения сведений о кадастровой стоимости в Единый государственный реестр недвижимости:	28.12.2023
Дата, по состоянию на которую определена кадастровая стоимость (дата определения кадастровой стоимости):	01.01.2023
Дата подачи заявления о пересмотре кадастровой стоимости:	данные отсутствуют
Дата начала применения кадастровой стоимости, в том числе в случае изменения кадастровой стоимости по решению комиссии по рассмотрению споров о результатах определения кадастровой стоимости или по решению суда:	01.01.2024
Особые отметки:	данные отсутствуют

полное наименование должности		ДОКУМЕНТ ПОДПИСАН	инициалы, фамилия
		ЭЛЕКТРОННОЙ ПОДПИСЬЮ	
Сертификат: 009F0BDC181A023B64597F1E2579BEFB50 Владелец: ФЕДЕРАЛЬНАЯ СЛУЖБА ГОСУДАРСТВЕННОЙ РЕГИСТРАЦИИ, КАДАСТРА И КАРТОГРАФИИ Действителен: с 02.08.2024 по 26.10.2025			

Выписка из Единого государственного реестра недвижимости о кадастровой стоимости
объекта недвижимости


Филиал публично-правовой компании "Роскадастр" по Красноярскому краю
полное наименование органа регистрации прав

12.12.2024г.

№КУВИ-001/2024-301447086

На основании запроса от 12.12.2024, поступившего на рассмотрение 12.12.2024, сообщаем, что:

Вид объекта недвижимости:	Здание
Кадастровый номер:	88:01:0010106:39
Местоположение:	Красноярский край, Эвенкийский р-н, п. Тура, ул. Увачана, д. 13В
Кадастровая стоимость объекта недвижимости по состоянию на 12 декабря 2024, руб.	2682759.48
Дата утверждения кадастровой стоимости:	В Едином государственном реестре недвижимости сведения отсутствуют
Реквизиты акта об утверждении кадастровой стоимости:	21н 17.11.2023
Дата внесения сведений о кадастровой стоимости в Единый государственный реестр недвижимости:	28.12.2023
Дата, по состоянию на которую определена кадастровая стоимость (дата определения кадастровой стоимости):	01.01.2023
Дата подачи заявления о пересмотре кадастровой стоимости:	данные отсутствуют
Дата начала применения кадастровой стоимости, в том числе в случае изменения кадастровой стоимости по решению комиссии по рассмотрению споров о результатах определения кадастровой стоимости или по решению суда:	01.01.2024
Особые отметки:	данные отсутствуют

полное наименование должности		ДОКУМЕНТ ПОДПИСАН	инициалы, фамилия
		ЭЛЕКТРОННОЙ ПОДПИСЬЮ	
Сертификат: 009F0BDC181A023B64597F1E2579BEFB50 Владелец: ФЕДЕРАЛЬНАЯ СЛУЖБА ГОСУДАРСТВЕННОЙ РЕГИСТРАЦИИ, КАДАСТРА И КАРТОГРАФИИ Действителен: с 02.08.2024 по 26.10.2025			

Выписка из Единого государственного реестра недвижимости о кадастровой стоимости
объекта недвижимости


Филиал публично-правовой компании "Роскадастр" по Красноярскому краю
полное наименование органа регистрации прав

12.12.2024г.

№КУВИ-001/2024-301433678

На основании запроса от 12.12.2024, поступившего на рассмотрение 12.12.2024, сообщаем, что:

Вид объекта недвижимости:	Здание
Кадастровый номер:	88:01:0010106:24
Местоположение:	Красноярский край, Эвенкийский р-н, п. Тура, ул. Увачана, д. 13а
Кадастровая стоимость объекта недвижимости по состоянию на 12 декабря 2024, руб.	4280412.1
Дата утверждения кадастровой стоимости:	В Едином государственном реестре недвижимости сведения отсутствуют
Реквизиты акта об утверждении кадастровой стоимости:	21н 17.11.2023
Дата внесения сведений о кадастровой стоимости в Единый государственный реестр недвижимости:	09.01.2024
Дата, по состоянию на которую определена кадастровая стоимость (дата определения кадастровой стоимости):	01.01.2023
Дата подачи заявления о пересмотре кадастровой стоимости:	данные отсутствуют
Дата начала применения кадастровой стоимости, в том числе в случае изменения кадастровой стоимости по решению комиссии по рассмотрению споров о результатах определения кадастровой стоимости или по решению суда:	01.01.2024
Особые отметки:	данные отсутствуют

полное наименование должности		ДОКУМЕНТ ПОДПИСАН	инициалы, фамилия
		ЭЛЕКТРОННОЙ ПОДПИСЬЮ	
Сертификат: 009F0BDC181A023B64597F1E2579BEFB50 Владелец: ФЕДЕРАЛЬНАЯ СЛУЖБА ГОСУДАРСТВЕННОЙ РЕГИСТРАЦИИ, КАДАСТРА И КАРТОГРАФИИ Действителен: с 02.08.2024 по 26.10.2025			

Выписка из Единого государственного реестра недвижимости о кадастровой стоимости
объекта недвижимости


Филиал публично-правовой компании "Роскадастр" по Красноярскому краю
полное наименование органа регистрации прав

12.12.2024г.

№КУВИ-001/2024-301443554

На основании запроса от 12.12.2024, поступившего на рассмотрение 12.12.2024, сообщаем, что:

Вид объекта недвижимости:	Здание
Кадастровый номер:	88:01:0010153:93
Местоположение:	Красноярский край, Эвенкийский р-н, пгт. Тура, ул. 50 лет Октября, на северо-запад от административного здания №38
Кадастровая стоимость объекта недвижимости по состоянию на 12 декабря 2024, руб.	100925.78
Дата утверждения кадастровой стоимости:	В Едином государственном реестре недвижимости сведения отсутствуют
Реквизиты акта об утверждении кадастровой стоимости:	21н 17.11.2023
Дата внесения сведений о кадастровой стоимости в Единый государственный реестр недвижимости:	29.12.2023
Дата, по состоянию на которую определена кадастровая стоимость (дата определения кадастровой стоимости):	01.01.2023
Дата подачи заявления о пересмотре кадастровой стоимости:	данные отсутствуют
Дата начала применения кадастровой стоимости, в том числе в случае изменения кадастровой стоимости по решению комиссии по рассмотрению споров о результатах определения кадастровой стоимости или по решению суда:	01.01.2024
Особые отметки:	данные отсутствуют

полное наименование должности		ДОКУМЕНТ ПОДПИСАН	инициалы, фамилия
		ЭЛЕКТРОННОЙ ПОДПИСЬЮ	
Сертификат: 009F0BDC181A023B64597F1E2579BEFB50 Владелец: ФЕДЕРАЛЬНАЯ СЛУЖБА ГОСУДАРСТВЕННОЙ РЕГИСТРАЦИИ, КАДАСТРА И КАРТОГРАФИИ Действителен: с 02.08.2024 по 26.10.2025			