

5

Скорова

Федеральная служба государственной регистрации, кадастра и картографии
полное наименование органа регистрации прав

Выписка из Единого государственного реестра недвижимости об основных харак. геристиках и зарегистрированных правах на объект недвижимости

Сведения об основных характеристиках объекта недвижимости

На основании запроса от 20.01.2022, поступившего на рассмотрение 20.01.2022, сообщаем, что согласно записям Единого государственного реестра недвижимости:

Земельный участок			
вид объекта недвижимости			
Лист № 1 раздела 1	Всего листов раздела 1: 1	Всего разделов: 3	Всего листов выписки: 3
24.01.2022г. № КУВИ-001/2022-7477835			
Кадастровый номер:	88:01:0010153:57		

Номер кадастрового квартала:	88:01:0010153		
Дата присвоения кадастрового номера:	10.05.2006		
Ранее присвоенный государственный учетный номер:	Кадастровый номер 88:01:010153:0057		
Местоположение:	Местоположение установлено относительно ориентира, расположенного за пределами участка. Почтовый адрес ориентира: Красноярский край, Эвенкийский район, п. Тура, ул. 50 лет Октября, дом 38.		
Площадь, м2:	793 +/- 0		
Кадастровая стоимость, руб:	151597,81		
Кадастровые номера расположенных в пределах земельного участка объектов недвижимости:	88:01:0010153:159, 88:01:0010102:141, 88:01:0010153:93, 88:01:0010115:58, 88:01:0010115:69, 88:01:0000000:69, 88:01:0000000:1224		
Категория земель:	Земли населенных пунктов		
Виды разрешенного использования:	Для эксплуатации административного здания и гаража		
Статус записи об объекте недвижимости:	Сведения об объекте недвижимости имеют статус "актуальные, ранее учтенные"		
События отметки:	Данные отсутствуют		
Получатель выписки:	Хатамов Махсад Бекмуратович		

полное наименование должности	ДОКУМЕНТ ПОДПИСАН ЭЛЕКТРОННОЙ ПОДПИСЬЮ	инициалы, фамилия
	СЛЕДЕНИЕ О СЕРТИФИКАТЕ ЭП	
	Сертификат: 997677571357 М.П. 515711381783445926050 Владелец: Родригес Действителен: с 23.03.2021 по 23.06.2022	

Земельный участок
п. Тура, ул. Увачана, 13а

Лист 1

Выписка из Единого государственного реестра недвижимости о кадастровой стоимости
объекта недвижимости

Филиал Федерального государственного бюджетного учреждения «Федеральная кадастровая
палата Федеральной службы государственной регистрации, кадастра и картографии» по
Красноярскому краю
полное наименование органа регистрации прав

24.01.2022г.

№КУВИ-001/2022-9305228

На основании запроса от 24.01.2022, поступившего на рассмотрение 24.01.2022, сообщаем, что:

Вид объекта недвижимости:	Земельный участок
Кадастровый номер:	88:01:0010106:1
Местоположение:	Красноярский край, Эвенкийский район, п. Тура, ул. Увачана, дом 13а
Кадастровая стоимость объекта недвижимости по состоянию на 24 января 2022, руб.	3375080.78
Дата утверждения кадастровой стоимости:	В Едином государственном реестре недвижимости сведения отсутствуют
Реквизиты акта об утверждении кадастровой стоимости:	766-п 03.11.2020
Дата внесения сведений о кадастровой стоимости в Единый государственный реестр недвижимости:	30.12.2020
Дата, по состоянию на которую определена кадастровая стоимость (дата определения кадастровой стоимости):	01.01.2020
Дата подачи заявления о пересмотре кадастровой стоимости:	данные отсутствуют
Дата начала применения кадастровой стоимости, в том числе в случае изменения кадастровой стоимости по решению комиссии по рассмотрению споров о результатах определения кадастровой стоимости или по решению суда:	01.01.2021
Особые отметки:	данные отсутствуют

	ДОКУМЕНТ ПОДПИСАН		
	ЭЛЕКТРОННОЙ ПОДПИСЬЮ		
полное наименование должности	СВЕДЕНИЯ О СЕРТИФИКАТЕ ЭП		Имя, фамилия
	Сертификат: 59767757135744003515711381703445926050 М.П. Владелец: Рег.реестр Действителен с 23.03.2021 по 23.06.2022		

Выписка из Единого государственного реестра недвижимости о кадастровой стоимости
объекта недвижимости


Филиал публично-правовой компании "Роскадастр" по Красноярскому краю
полное наименование органа регистрации прав

16.12.2024г.

№КУВИ-001/2024-304448198

На основании запроса от 16.12.2024, поступившего на рассмотрение 16.12.2024, сообщаем, что:

Вид объекта недвижимости:	Земельный участок
Кадастровый номер:	88:01:0010106:9
Адрес:	Красноярский край, Эвенкийский район, п. Тура, ул. Кочечумская, дом 34
Кадастровая стоимость объекта недвижимости по состоянию на 16 декабря 2024, руб.	1602504.05
Дата утверждения кадастровой стоимости:	В Едином государственном реестре недвижимости сведения отсутствуют
Реквизиты акта об утверждении кадастровой стоимости:	5н
Дата внесения сведений о кадастровой стоимости в Единый государственный реестр недвижимости:	20.12.2022
Дата, по состоянию на которую определена кадастровая стоимость (дата определения кадастровой стоимости):	01.01.2022
Дата подачи заявления о пересмотре кадастровой стоимости:	данные отсутствуют
Дата начала применения кадастровой стоимости, в том числе в случае изменения кадастровой стоимости по решению комиссии по рассмотрению споров о результатах определения кадастровой стоимости или по решению суда:	01.01.2023
Особые отметки:	данные отсутствуют

полное наименование должности		ДОКУМЕНТ ПОДПИСАН	инициалы, фамилия
		ЭЛЕКТРОННОЙ ПОДПИСЬЮ	
Сертификат: 009F0BDC181A023B64597F1E2579BEFB50 Владелец: ФЕДЕРАЛЬНАЯ СЛУЖБА ГОСУДАРСТВЕННОЙ РЕГИСТРАЦИИ, КАДАСТРА И КАРТОГРАФИИ Действителен: с 02.08.2024 по 26.10.2025			

Выписка из Единого государственного реестра недвижимости о кадастровой стоимости
объекта недвижимости


Филиал публично-правовой компании "Роскадастр" по Красноярскому краю
полное наименование органа регистрации прав

12.12.2024г.

№КУВИ-001/2024-301664986

На основании запроса от 12.12.2024, поступившего на рассмотрение 12.12.2024, сообщаем, что:

Вид объекта недвижимости:	Земельный участок
Кадастровый номер:	88:01:0010106:1
Адрес:	Красноярский край, Эвенкийский район, п. Тура, ул. Увачана, дом 13а
Кадастровая стоимость объекта недвижимости по состоянию на 12 декабря 2024, руб.	7461468.34
Дата утверждения кадастровой стоимости:	В Едином государственном реестре недвижимости сведения отсутствуют
Реквизиты акта об утверждении кадастровой стоимости:	5н
Дата внесения сведений о кадастровой стоимости в Единый государственный реестр недвижимости:	20.12.2022
Дата, по состоянию на которую определена кадастровая стоимость (дата определения кадастровой стоимости):	01.01.2022
Дата подачи заявления о пересмотре кадастровой стоимости:	данные отсутствуют
Дата начала применения кадастровой стоимости, в том числе в случае изменения кадастровой стоимости по решению комиссии по рассмотрению споров о результатах определения кадастровой стоимости или по решению суда:	01.01.2023
Особые отметки:	данные отсутствуют

полное наименование должности		ДОКУМЕНТ ПОДПИСАН	инициалы, фамилия
		ЭЛЕКТРОННОЙ ПОДПИСЬЮ	
Сертификат: 009F0BDC181A023B64597F1E2579BEFB50 Владелец: ФЕДЕРАЛЬНАЯ СЛУЖБА ГОСУДАРСТВЕННОЙ РЕГИСТРАЦИИ, КАДАСТРА И КАРТОГРАФИИ Действителен: с 02.08.2024 по 26.10.2025			

Выписка из Единого государственного реестра недвижимости о кадастровой стоимости
объекта недвижимости


Филиал публично-правовой компании "Роскадастр" по Красноярскому краю
полное наименование органа регистрации прав

12.12.2024г.

№КУВИ-001/2024-301758029

На основании запроса от 12.12.2024, поступившего на рассмотрение 12.12.2024, сообщаем, что:

Вид объекта недвижимости:	Земельный участок
Кадастровый номер:	88:01:0010153:57
Местоположение:	Местоположение установлено относительно ориентира, расположенного за пределами участка. Почтовый адрес ориентира: Красноярский край, Эвенкийский район, п. Тура, ул. 50 лет Октября, дом 38.
Кадастровая стоимость объекта недвижимости по состоянию на 12 декабря 2024, руб.	255750.43
Дата утверждения кадастровой стоимости:	В Едином государственном реестре недвижимости сведения отсутствуют
Реквизиты акта об утверждении кадастровой стоимости:	5н 11.11.2022
Дата внесения сведений о кадастровой стоимости в Единый государственный реестр недвижимости:	19.12.2022
Дата, по состоянию на которую определена кадастровая стоимость (дата определения кадастровой стоимости):	01.01.2022
Дата подачи заявления о пересмотре кадастровой стоимости:	данные отсутствуют
Дата начала применения кадастровой стоимости, в том числе в случае изменения кадастровой стоимости по решению комиссии по рассмотрению споров о результатах определения кадастровой стоимости или по решению суда:	01.01.2023
Особые отметки:	данные отсутствуют

полное наименование должности		ДОКУМЕНТ ПОДПИСАН	инициалы, фамилия
		ЭЛЕКТРОННОЙ ПОДПИСЬЮ	
Сертификат: 009F0BDC181A023B64597F1E2579BEFB50 Владелец: ФЕДЕРАЛЬНАЯ СЛУЖБА ГОСУДАРСТВЕННОЙ РЕГИСТРАЦИИ, КАДАСТРА И КАРТОГРАФИИ Действителен: с 02.08.2024 по 26.10.2025			